MAPA RODOVIÁRIO MUNICÍPIO DE SÃO LOURENÇO DO OESTE

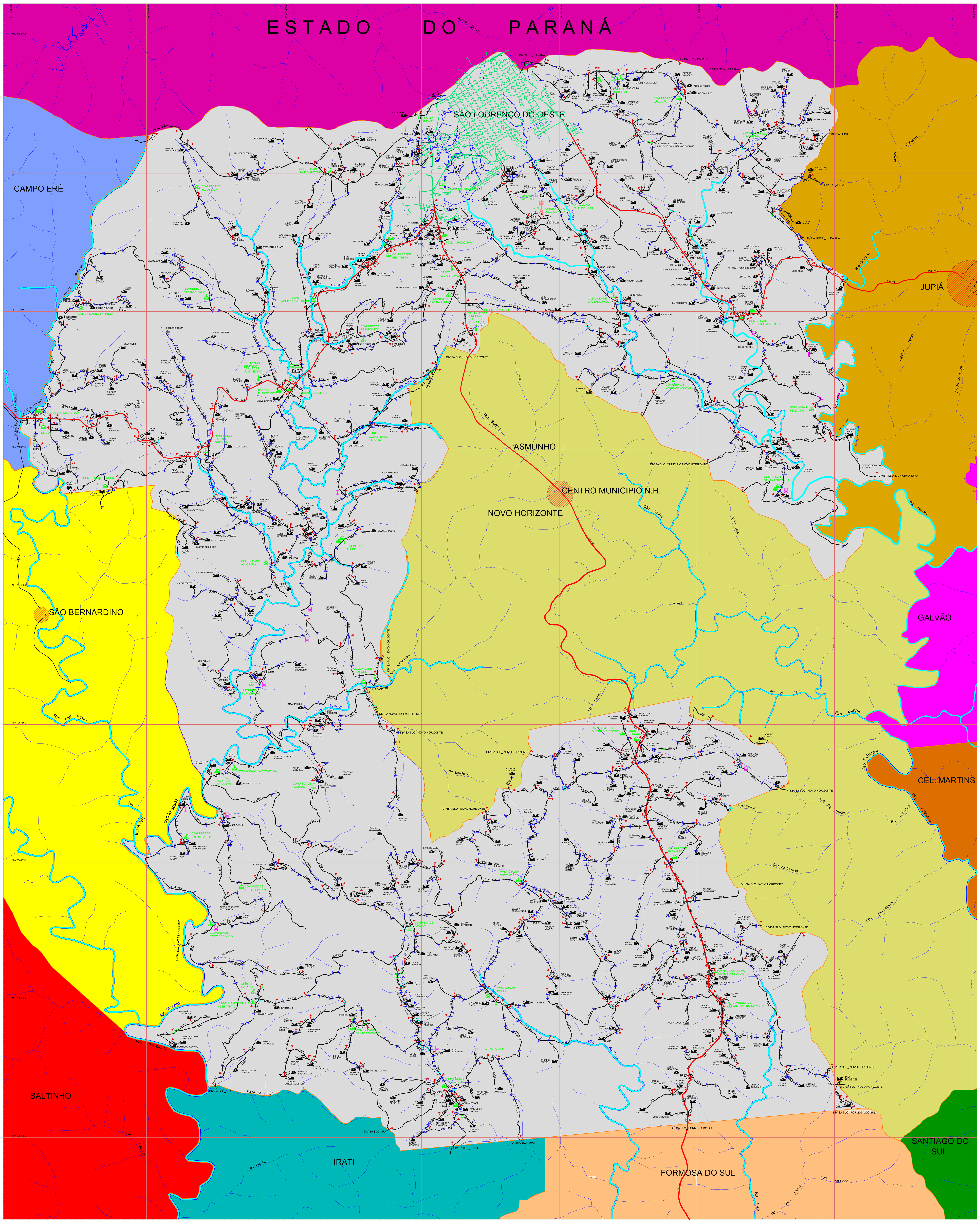

DADOS DO MUNICÍPIO

LIMITES

DADOS SECRETARIA DO ESTADO DO PLANEJAMENTO - DIRETORIA DE GEOGRAFIA E CARTOGRAFIA - CONSOLIDAÇÃO DAS DIVISAS INTERMUNICIPAIS DE SANTA CATARINA - 2004 - CDU 35.071.5 (816.4) - LEI Nº 11340 DE 08 DE JANEIRO DE 2000

As divisas intermunicipais do município de São Lourenço do Oeste são:

A - Com o Estado do PARANÁ:
Inicia na nascente do rio sentinela (coordenada geográfica aproximada - c.g.a lat. 26º21'41"S, long. 52º56'11" W), segue pela divisa interestadual até o divisor de águas entre os rios São Lourenço e Feliciano (c.g.a. lat. 26º21'10", long. 52º45'45"W).

B - Com o Município de JUPIÁ:
I nicia no divisor de águas entre os rios São Lourenço e Feliciano (c.g.a. lat. 26º21'10", long. 52 º45'45"W), segue por este até a nascente do lajeado Taquari (c.g.a. lat. 26º22'07"S, long. 52 º45'57"W); desce por este até sua foz no rio Feliciano; desce por este até a foz de um afluente da sua margem direita (c.g.a. lat. 26º27'14"S, long 52º45'17"W).

C - Com o Município de NOVO HORIZONTE:
Inicia no rio Feliciano na foz de um afluente da sua margem direita (c.g.a lat 26º27'14"S, long. 52º45'17"W), sobe por este até sua nascente (c.g.a. lat. 26º27'48"S , long. 52º45'38"W), segue pelo divisor de águas entre o lajeado Grande e o rio Bonito, passando pelos pontos de cotas altimétricas 802 e 859m, até a nascente do rio Bonito, Marco de Divisa - M.D. nº 320 (c.g.a. lat. 26º24'46"S, long. 52º51'15"W); segue por linha seca e reta até a confluência da sanga do Açude com o arroio Limoeito (c.g.a. lat. 26º24'38"S, long. 52º51'42"W); desce por este até o M.D. nº 319 (c.g.a. lat. 26º25'09"S, long. 52º52'16"W); segue por linha seca e reta até a sanga Verona, M.D. nº318 (c.g.a. lat. 26º25'43"S, long. 52º52'13"W); sobe por esta até sua nascente (c.g.a. lat. 26º25'57"S, long. 52º51'44"W); segue por linha seca e reta até a nascente do arroio Barbosa (c.g.a. lat. 26º26'03"S. long. 52º51'40"W); desce por este até o M.D. nº 317 (c.g.a. 26º26'32", long. 52º52'09"W); segue por linha seca e reta até o ponto de cota altimétrica 871m, M.D. nº316 (c.g.a. lat. 26º27'02"S, long. 52º52'15"W); segue pelo divisor de águas entre o lajeado Sarandi e o rio Macaco até encontrar a nascente do arroio Manoel Leite (c.g.a. lat 26º27'25"S, long. 52º52'21"W); desce por este até sua foz no rio Jaguatirica (c.g.a. lat. 26º29'15"S, long. 52º52'36"W); desce por este até a foz da sanga São José (c.g.a. 26º29'18"S, long. 52º52'59"W); sobe por este até a foz de um afluente da sua margem esquerda (c.g.a. lat. 26º29'54"S, long. 52º52'31" W); sobe por este até sua nascente (c.g.a. lat. 26º31'30"S, long. 52º52'02"W); segue pelo divisor de águas entre a sanga São José, de um lado, e rio do Ouro e córrego Lambari, do outro, até encontrar o pont de cota altimétrica 871m, M.D, nº 315 (c.g.a. lat 26º29'57"S long. 52º50'30"W); segue por linha seca e reta passando pela c.g.a. lat. 26º29'41"S, long. 52º48'58"W, até o ponto de cota altimétrica 810m, M.D. nº 314 (c.g.a. 26º29'31"S, long. 52º47'59"W); segue pelo divisor de águas entre o córrego da Barra e rio São Roque até a nascente de um afluente. da margem esquerda do rio São Roque (c.g.a. 26º36'12"S, long. 52º46'45"W); desce por este até sua foz no rio São Roque (c.g.a. lat. 26º30'12"S, long. 52º46'33"; segue pó linha seca e reta até a foz de um afluente de margem esquerda do córrego Cúnico (c.g.a. lat. 26º31'03"S, long. 52º47'25"W); sobe por este até sua nascente (c.g.a. lat. 26º31'57"S, long. 52º47'31"W); segue pelo divisor de águas entre os rios do Ouro e Feliciano, até o M.D. nº 309 (c.g.a. lat. 26º35'13"S, long. 52º45'25"W).

D - Com o município de FORMOSA DO SUL
Inicia do divisor de águas entre os rios Feliciano e do Ouro, no M.D. nº 309 (c.g.a. lat. 26º35'13"S, long. 52º45'25"W), no travessão de terras, segue por este passando pelo M.D. nº 308 (c.g.a. lat. 26º35'24"S, long. 52º48'10"W), até o M.D. nº 304 (c.g.a. lat. 26º35'34"S, long. 52º50'21"W), no travessão que divide os municípios de Irati, Formosa do Sul e São Lourenço do Oeste

E - Com o município de IRATI
Inicia do M.D. Nº 304 (c.g.a. lat. 26º35'34", long. 52º50'21"W), no travessão de terras que divide os municípios de Formosa do Sul, Irati e São Lourenço do Oeste, segue por este até o M.D. nº 303 (c.g.a. lat. 26º35'43"S, long. 52º52'34"W), no divisor de águas entre os rios do Ouro e Pesqueiro; segue por este divisor até a nascente de um afluente da margem esquerda da sanga Laranjal M.D. nº 543 (c.g.a. lat. 26º35'15"S, long. 52º52'51"W); desce por este afluente até sua foz na sanga Laranjal (c.g.a. lat. 26º34'51"S, long. 52º54'03"W); desce por esta até sua foz no rio Pesqueiro (c.g.a. lat. 26º34'49"S, long. 52º55'30"W).

F - Com o município de SALTINHO
Inicia na foz da sanga Laranjal (c.g.a. lat. 26º34'49"S, long. 52º55'30"W), no rio Pesqueiro, sobe por este até a foz do lajeado Eliseu (c.g.a. lat. 26º34'02"S, long. 52º56'46"W).

G - Com o município de SÃO BERNARDINO
Inicia na foz do Lajeado Eliseu, no rio Pesqueiro (c.g.a. lat. 26º34'02"S, long. 52º56'46"W), sobe por este até a fozdo rio Três Voltas; sobe por este atéa foz do rio Macaco; sobe por este até a foz da sanga do Gringo (c.g.a. lat. 26º30'32"S, long. 52º55'31"W); sobe por esta ate sua nascente (c.g.a. lat. 26º28'49"S, long. 52º56'03"W), segue pelo divisor de águas entre os rios Macaco e Três Voltas até encontrar um travessão de terras, M.D. nº 322 (c.g.a. lat. 26º26'30"S, long. 52º56'10"W); segue por este até o rio Três Voltas, M.D. nº 321 (c.g.a. lat. 26º26'36"S, long. 52º57'35"W); sobe por este até a foz da sanga Stramari (c.g.a. lat. 26º26'19"S, long. 52º57'55"W).

H - Com o Município de CAMPO ERÊ
Inicia na foz da sanga Stramari, no rio Três Voltas (c.g.a. lat. 26º26'19"S, long. 52º57'55"W), sobe por este até a foz do rio Sentinela; sobe por este at'sua nascente (c.g.a. lat. 26º21'41"S, long. 52º56'11"W).

LOCALIZAÇÃO

DIVISAS DE MUNICÍPIOS PROJETADAS
CONFORME LEVANTAMENTO GEO-REFERENCIADO
IBGE 2005

LOCALIZAÇÃO DA AMNOROESTE NO ESTADO DE SC

LOCALIZAÇÃO DE SÃO LOURENÇO DO OESTE DENTRO DA AMNOROESTE

DADOS MUNICIPAIS

NOME OFICIAL: SÃO LOURENÇO DO OESTE
ÁREA DO MUNICÍPIO: 361,30 Km²
ALTITUDE MÉDIA: 895 METROS
POPULAÇÃO: 19.647 METROS
PREFEITO: TOMÉ FRANCISCO ETGES (PSDB)
VICE PREFEITO: NIVALDO LAZARON (PP)
CRIAÇÃO: 21/06/1958
INSTALAÇÃO:26/07/1958
COMEMORAÇÃO: 26/07

DADOS IBGE

DISTRITOS:

FREDERICO WASTNER
POPULAÇÃO:

PRESIDENTE JUSCELINO
POPULAÇÃO:

SÃO ROQUE
POPULAÇÃO:

DADOS: PREFEITURA MUNICIPAL

SÍMBOLOS MUNICIPAIS

BANDEIRA

BRASÃO

LEGENDA

ÁREA URBANA

RODOVIA ESTADUAL PAV./NÃO PAV.
RODOVIA MUNICIPAL PAV./NÃO PAV.
PARADA DE ÔNIBUS
VIAS_PAV_CM_E_SM_FIO
CAMINHO/TRILHA
FERROVIA
PONTE DE CONCRETO
PONTE DE MADEIRA

PASSADOR DE GADO
EDIFICAÇÃO RESIDENCIAL/COMERCIAL
HOSPITAL / POSTO DE SAÚDE
LOCALIDADE
ESCOLA
CTG
CEMITÉRIO
GRUTA
CERCA
ALINHAMENTO PREDIAL

CHIQUEIRÃO / MATADOURO / SERRARIA
DISTÂNCIAS

PROJEÇÃO UNIVERSAL TRANSVERSA DE MERCATOR
DATUM OFICIAL - SAD 69
DATUM VERTICAL: IMBITUBA - SC
MERIDIANO CENTRAL: 51° EGr

Ponto: p-04
Latitude = 26°44'14,98372" S
Longitude = 49°16'59,07903" E
Coeficiente de Escala K = 0,99995997
Data: JULHO DE 2006

Convergência Meridiana (c) = -0°46'21,4930"
Declinação Magnética(d) = -26°27'08" Var. anual = -0°03'49"

AEROPORTO
DIVISA MUNICIPAL
PERÍMETRO URBANO
LINHA DE TRANSMISSÃO
TORRE, POSTES DE ENERGIA,
POSTE COM TRANSFORMADOR
ANTENA, POSTE DE TELEFONE
RESERV., ETA, ETE, CX. D'ÁGUA

LAGO, LAGOA PERMANENTE
ALAGADO/MANGUE
CORREDEIRA, CACHOEIRA
RIO PERENE
RIO INTERMITENTE
AÇUDE, CAVA
BARRAGEM
BUEIRO

CURVAS DE NÍVEL
CURVAS DE NÍVEL INTERMEDIÁRIA
PTO COTADO
NÍVEL D'ÁGUA
PT. APOIO SUPL. PLANIALTIMÉTRICO
PT. APOIO BÁSICO VERTICAL HORIZONTAL
BASE PLANIALTIMÉTRICA MONUMENTALIZADA

IGREJA MATRIZ



PREFEITURA MUNICIPAL

VISTA AÉREA



CÂMARA VEREADORES

POLICLINICA MUNICIPAL

QUILOMETRAGEM DAS ESTRADAS

44.305 m RODOVIA ESTADUAL PAVIMENTADA
7.792 m ESTRADA MUNICIPAL PAVIMENTADA
639.511 m ESTRADA MUNICIPAL SEM PAVIMENTAÇÃO
691.608 m QUILOMETRAGEM TOTAL DA MALHA VIÁRIA

AMNOROESTE
ASSOCIAÇÃO DOS MUNICÍPIOS DO NOROESTE DE SANTA CATARINA

LOCAL: SÃO LOURENÇO DO OESTE - SC	RESP. TÉCNICO: MAURÍCIO DE SOUZA - CREA-SC 031554-2 PROFISSIONAL CREDENCIADOR - INCRA CÓDIGO CREDENCIADOR - ELJ
ESCALA: 1:35.000	
DATA: JULHO / 2007	DESENHO: ELIVELTRO J. PASSINI CREA PR Nº 84569/D