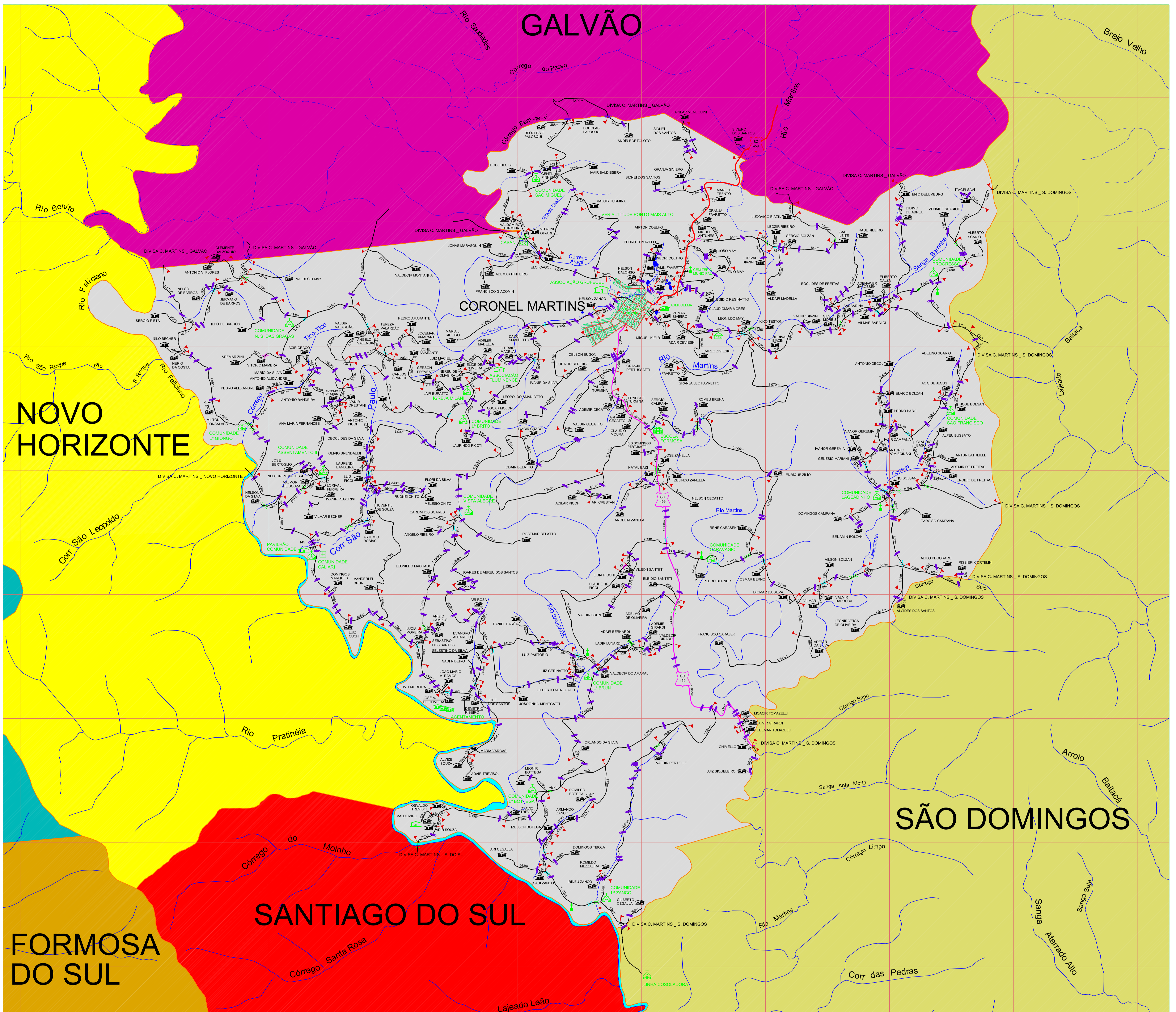


MAPA RODOVIÁRIO MUNICÍPIO DE CORONEL MARTINS



DADOS DO MUNICÍPIO

As divisas intermunicipais do município de Coronel Martins são:

A - Com o Município de GALVÃO:
Inicia no rio Feliciano no ponto em que se encontra o travessão que divide a Fazenda Feliciano, Marco de Divisa - M.D. nº 329 (coordenada geográfica aproximada - c.g.a. lat. 26°30'16"S, long. 52°44'42"W); segue por este travessão passando pela c.g.a. lat. 26°30'09"S, long. 52°43'05"W, até a foz do córrego Papel no rio Saudades, M.D. nº 328 (c.g.a. lat. 26°29'58"S, long. 52°41'05"W); sobe por este até

a foz do córrego Bem-te-vi ou Joaquim; sobe por este até a sua nascente, M.D. nº 327 (c.g.a. 26°28'58", long. 52°39'41"W); segue por linha seca e reta até a foz de um afluente da margem direita do rio Martins (c.g.a. 26°29'24"S, long. 52°38'54"W); desce por este até a foz de um afluente da sua margem esquerda (c.g.a. 26°29'39"S, long. 52°38'27"W); sobe por este até a sua nascente (c.g.a. 26°29'46"S, long. 52°38'43"W); segue por linha seca e reta até o ponto de cota altimétrica 828m, M.D. nº 326 (c.g.a. lat. 26°29'58"S, long. 52°37'56"W); segue pelo eixo de águas entre o rio Martins e a sanga Barrinha; até encontrar a nascente da sanga Barrinha, M.D. nº 322 (c.g.a. 26°29'24"S, long. 52°36'36"W);

LIMITES

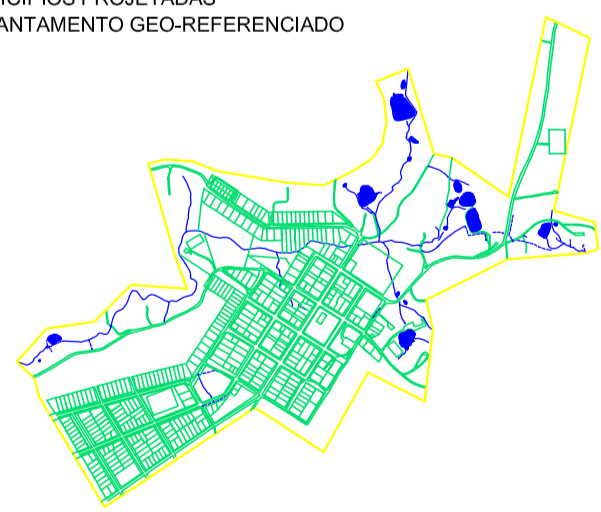
B - Com o Município de SÃO DOMINGOS:
Inicia na nascente da sanga Barrinha M.D. nº 325 (c.g.a. 26°29'24"S, long. 52°36'36"W); segue pelo divisor de águas entre o rio Martins e o leçado Baítaca, passando pelos pontos de cotas altimétricas 847 e 798m, até encontrar a nascente de um afluente da margem direita do córrego Sujo, M.D. nº 330 (c.g.a. 26°32'36"S, long. 52°36'28"W); desce por este até sua foz no córrego Sujo; desce por este até sua foz no córrego Lajeado; desce por este até o rio Martins; desce por este até o M.D. nº 331 (c.g.a. 26°35'11"S, long. 52°38'56"W); segue por linha seca e reta até a nascente de um afluente da margem esquerda do rio Saudades, M.D. nº 332 (c.g.a. 26°35'23"S, long. 52°39'41"W); desce por este até sua foz no rio Saudades (c.g.a. 26°36'04"S, long. 52°40'16"W).

C - Com o Município de SANTIAGO DO SUL:
Inicia na foz de um afluente da margem esquerda do rio Saudades (c.g.a. 26°36'04"S, long. 52°40'16"W); sobe por este até encontrar o M.D. nº 313 (c.g.a. 26°35'00"S, long. 52°42'24"W).

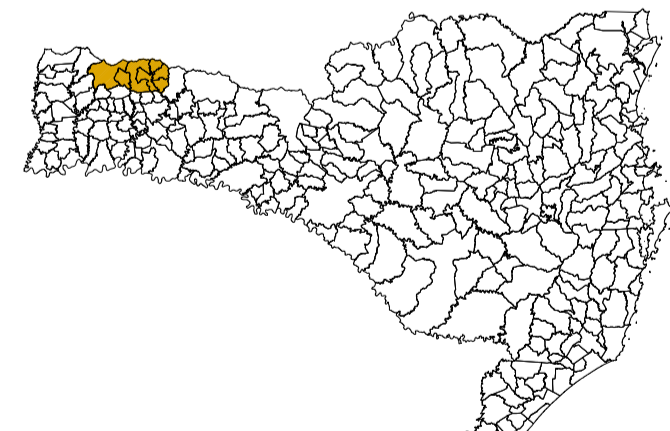
D - Com o Município de NOVO HORIZONTE:
Inicia no rio Saudades, no M.D. nº 313 (c.g.a. 26°35'00"S, long. 52°42'24"W), sobe por este até a foz do rio Feliciano; sobe por este até encontrar o travessão que divide a Fazenda Feliciano, M.D. nº 329 (c.g.a. 26°30'16"S, long. 52°44'42"W).

DIVISAS DE MUNICÍPIOS PROJETADAS CONFORME LEVANTAMENTO GEO-REFERENCIADO IBGE 2006

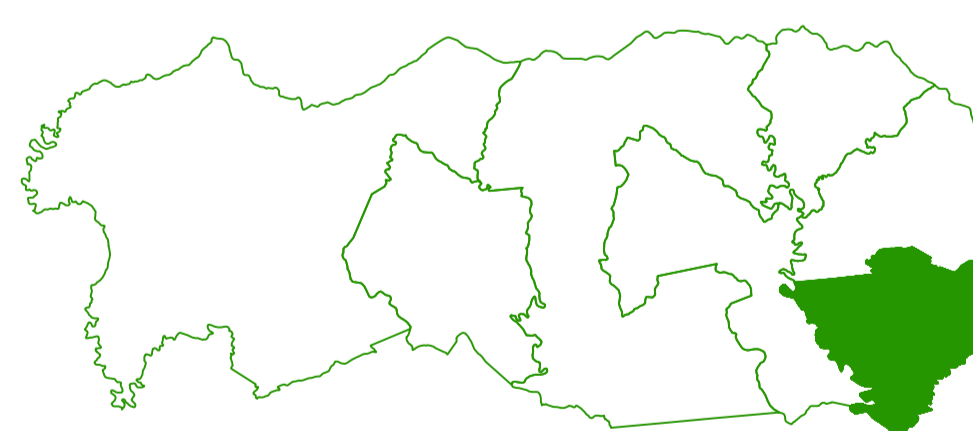
LOCALIZAÇÃO



ÁREA URBANA



LOCALIZAÇÃO DA AMNOROESTE NO ESTADO DE SC



LOCALIZAÇÃO DE CORONEL MARTINS DENTRO DA AMNOROESTE

DADOS MUNICIPAIS

NOME OFICIAL: CORONEL MARTINS
ÁREA DO MUNICÍPIO: 99,7 Km²
ALTITUDE MÉDIA: 695 METROS
POPULAÇÃO: 2.387 HABITANTES
PREFEITO: ADEMIR MADELLA (PT)
VICE PREFEITO: PEDRO CAMPAGNOLO (PT)
DATA CRIAÇÃO: 30/03/1992
DATA INSTALAÇÃO: 01/01/1993
DATA COMEMORAÇÃO: 30/03
LEI DE CRIAÇÃO: 8.551 - 30/03/1992
MUNICÍPIO DE ORIGEM: SÃO DOMINGOS

SÍMBOLOS MUNICIPAIS



BANDEIRA



BRASÃO

LEGENDA

RODOVIA ESTADUAL PAVIMENTADA	PASSADOR DE GADO	CHIQUEIRÃO / MATADOURO / SERRARIA	AEROPORTO	LAGO, LAGOA PERMANENTE	CURVAS DE NÍVEL
RODOVIA ESTADUAL NÃO PAVIMENTADA	EDIFICAÇÃO RESIDENCIAL/COMERCIAL	DISTÂNCIAS	DIVISA MUNICIPAL	ALAGADO/MANGUE	CURVAS DE NÍVEL INTERMEDIÁRIA
RODOVIA MUNICIPAL PAV./NÃO PAV.	HOSPITAL / POSTO DE SAÚDE	PARADA DE ÔNIBUS	PERÍMETRO URBANO	CORREDEIRA, CACHOEIRA	PTO COTADO
VIAS_PAV_CM_EM_FIO	LOCALIDADE		LINHA DE TRANSMISSÃO	RIO PERENE	NÍVEL D'ÁGUA
CAMINHO/TRILHA	ESCOLA		TORRE, POSTES DE ENERGIA,	RIO INTERMITENTE	PT. APOIO SUPL. PLANIALTIMÉTRICO
FERROVIA	CTG		POSTE COM TRANSFORMADOR	ACHUE, CAVA	PT. APOIO BÁSICO VERTICAL HORIZONTAL
PONTE DE CONCRETO	CEMITÉRIO		ANTENA, POSTE DE TELEFONE	BARRAGEM	BASE PLANIALTIMÉTRICA MONUMENTALIZADA
PONTE DE MADEIRA	GRUTA		RESERV., ETA, ETE, CX. D'ÁGUA	BUEIRO	
	CERCA				
	ALINHAMENTO PREDIAL				

VISTA AÉREA DA CIDADE



QUILOMETRAGEM DAS ESTRADAS

3.294,00 m RODOVIA ESTADUAL PAVIMENTADA
9.379,00 m RODOVIA ESTADUAL NÃO PAVIMENTADA
226.179,00 m ESTRADA MUNICIPAL SEM PAVIMENTAÇÃO
238.852,00 m QUILOMETRAGEM TOTAL DA MALHA VIÁRIA

AMNoroeste

ASSOCIAÇÃO DOS MUNICÍPIOS DO NOROESTE - SC

LOCAL	CORONEL MARTINS - SC	RESP. TÉCNICO	MAURÍCIO DE SOUZA - CREA-SC 031554-2
ESCALA	1:25.000	PROFISSIONAL CREDENCIADOR - INCR	CÓDIGO CREDENCIADOR - ELJ
DATA	MAIO / 2008	DESENHO CAD:	ELIVELTRO J. PASSINI CREA SC Nº 084559-7